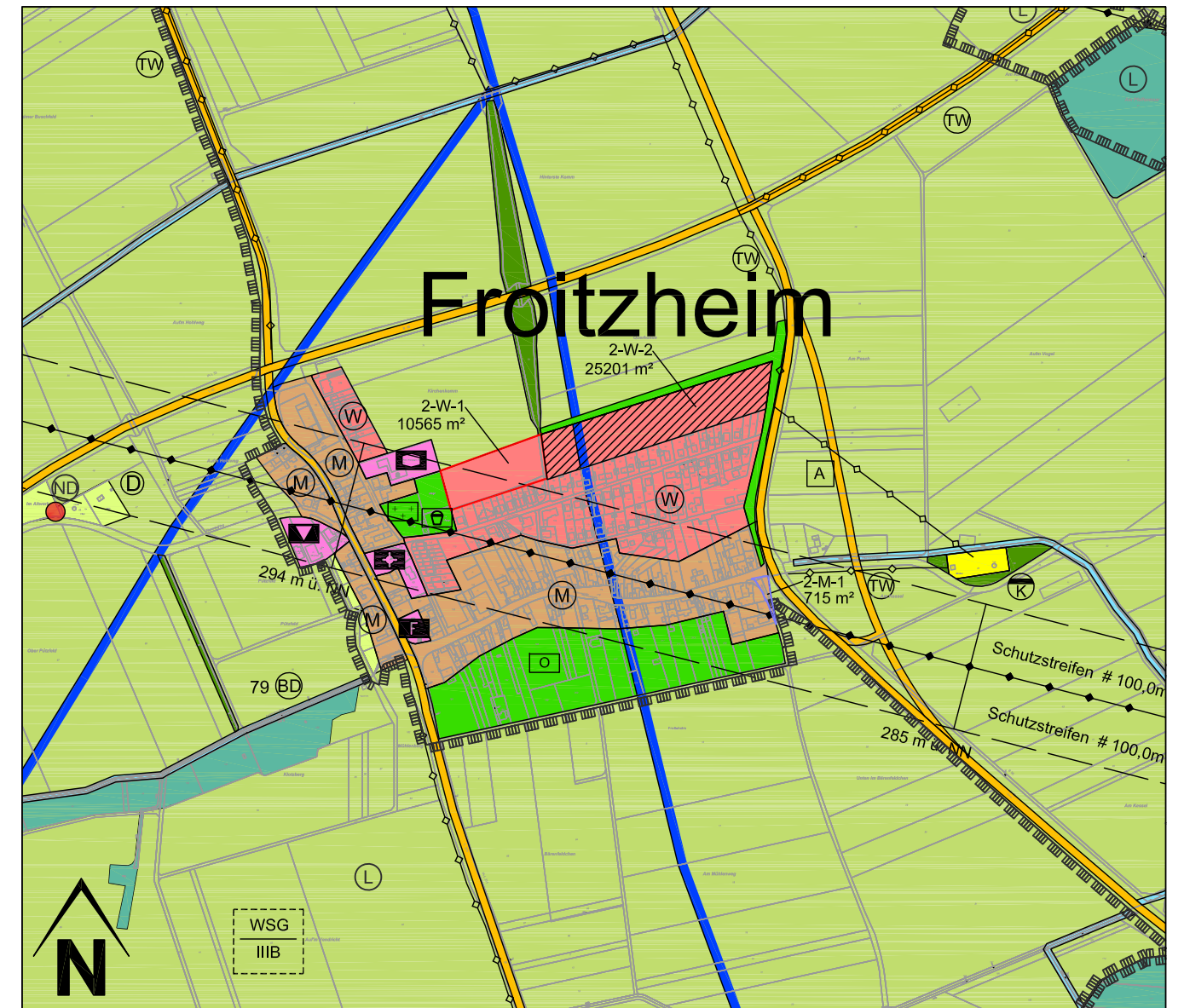
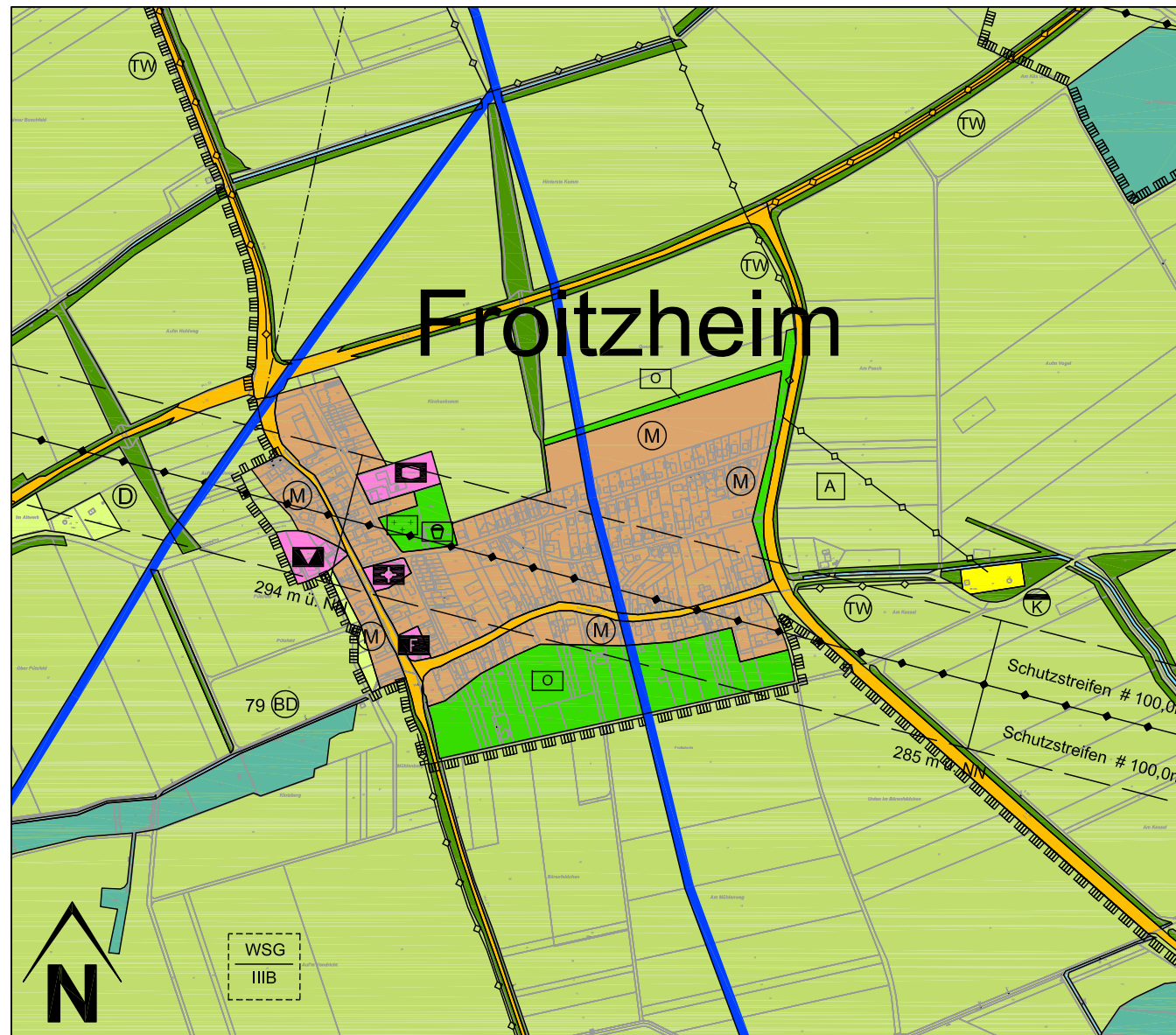


Flächennutzungsplan Gemeinde Vettweiß, Ortschaft Froitheim

Bestand M 1:10.000

Planung M 1:10.000











Legende

-  Wohnbauflächen
-  Gemischte Bauflächen
-  Gewerbegebiete
-  Flächen für den Gemeinbedarf
-  Reservefläche gem. Siedlungsflächenmonitoring
-  Kirchen und kirchlichen Zwecken dienende Gebäude und Einrichtungen
-  Feuerwehr
-  Kindergarten
-  Dorfgemeinschaftshaus / Bürgerhaus
-  Sonstige überörtliche und örtliche Hauptverkehrsstraßen
-  Flächen für Versorgungsanlagen
-  Abwasser - Kläranlage (K)

Hauptversorgungs- und Hauptabwasserleitungen

-  oberirdisch
-  unterirdisch
-  Abwasser Planung
-  Trinkwasser Bestand
-  Grünflächen
-  Spielplatz
-  Friedhof
-  Wasserflächen
-  Umgrenzung der Flächen mit wasserrechtlichen Festsetzungen
-  Schutzgebiet für Grund- u. Quellwassergewinnung: z.B. WAsserschutzgebiet Zone III (Planung)
-  Flächen für Acker- und Weideland u. ä.
-  Flächen für Grünland

-  Flächen für Wald
-  Umgrenzung von Schutzgebieten und Schutzobjekten im Sinne des Naturschutzrechts
-  Gehölzpflanzungen entlang von Wegen, Bachläufern und Gräben
-  Landschaftsschutzgebiet
-  Flächenhaftes Baudenkmal
-  Flächenhaftes Bodendenkmal (Registrier-Nr.)
-  Neudarstellung / Rücknahme
-  Flächen ohne regionalplanerische Relevanz

Zur besseren Lesbarkeit wurden folgende Änderungen im Flächennutzungsplan nicht mit einem Änderungsbereich kenntlich gemacht:

- Darstellung von Straßen und Bachläufern mit einer einheitlichen Breite im gesamten Gemeindegebiet
- Verzicht auf die Darstellung der Ortsrandeingrünung und Grünland



GEMEINDE VETTWEIß

Flächennutzungsplan
- VORENTWURF -

Gegenüberstellung Bestand und Planung
Ortschaft Froitheim