

Festsetzungen

I. Planungsrechtliche Festsetzungen

- [illegible]

I. Planungsrechtliche Festsetzungen

- [illegible]

II. Festsetzungen auf der Grundlage von § 9 (4) BaugB und § 86 (4) BauO NW

(4) Bauo NW

- [illegible]

III. Kennzeichnungen und Hinweise

1.0 Bodendenkmalpflege

- [illegible]

Brennstoffversorgung) ist zu beachten

- 7.0. Wäldescheidung durch Feuer:
 Beispiel:
 $\leq 77^\circ \text{N}$, 1. Landesgrenzlinie (NN) (Wäldescheidung durch Feuer) ist zu beachten.
 In Mitteleuropa ist einem Abstand von weniger als 100 m zum Waldrand ist außerhalb einer Wäldescheidung zu vermeiden.
 Aufgabe: das Anzeichen eines Umtriebs ist eine Feuer oder die Zerstörung eines Gebäudes sowie das Lagern von leichtentzündlichen Stoffen mit der Zerstörung eines Gebäudes.
 Wäldescheidung kann auf Zerstörung der Wälder und Wälder werden.
 Wälder abgrenzen mit Gas- und biologischen Pflanzen.
 Feuer und Gasanlagen (Feueranlagen) müssen innerhalb einer Wäldescheidung und hinsichtlich des Feuerschutzes für Feuer innerhalb einer Wäldescheidung von Gebäuden und Gebäuden geschützt ist, dass keine Waldbrände durch diese Anlagen entstehen.

7.0 Waldgefährdung durch Feuer

- [illegible]

Vettnøis, den, _____




2. Die Bekannte und sogenannte „Tage der öffentlichen Belange“ kann mit Ausnahme von der Prüfung der öffentlichen Sicherheit und von Straftaten von _____ gemäß § 1 (1) der Meinungsfreiheit werden.
- Verweil, den _____
Bürgermeister
3. Die Bekannte und sogenannte „Tage der öffentlichen Belange“, kann mit Ausnahme von der Prüfung der öffentlichen Sicherheit und von Straftaten von _____ gemäß § 1 (1) der Meinungsfreiheit werden.
- Verweil, den _____
Bürgermeister
4. Bei Planungs- und Umweltschutzmaßnahmen von _____ in der Zeit von _____ bis _____ ist die Öffentlichkeit über die Zielsetzung der Challenging vorab zu _____ gemäß § 3 (2) anzukündigen.
- Verweil, den _____
Bürgermeister
5. Die Bekannte und sogenannte „Tage der öffentlichen Belange“, kann mit Ausnahme von der Prüfung der öffentlichen Sicherheit und von Straftaten von _____ gemäß § 1 (1) der Meinungsfreiheit werden.
- Verweil, den _____
Bürgermeister

Bebauungsplan-MÜ-2- "DIE GROßE GEMEINDE"

Legende

1. Art der baulichen Nutzung (§ 9 (1) Nr. 1 BauGB)

2. Матд

- | | | |
|-----------|---|--|
| WAI | II | |
| 0,4 | | |
| II |  | |
| TH 4-20 m | | |
| PH 9-20 m | | |
| SD | | |
- Anzahl der Vollgestosse  Bauweise
 Anzahl der Doppelbauweise zulässig  Einzelbauweise
- maatschijn trancheren maatschijn trancheren
 maatschijn trancheren maatschijn trancheren

-
- Prüfung SS 2020
3. Bewerten, beurteilen, beurzeugen (§ 9 Abs. 1 Nr. 2 Bau GB, §§ 22 und 23 Bau MO)
4. Gerichten, (§ 9 Abs. 1 Nr. 15 BauGB)
5. Plänen
6. Öffentlich Gerichten, Bau, in Ausnahmefällen
mit Mitbestimmung der Öffentlichkeit
7. Plänen (5 Abs. 2 Nr. 10 und Abs. 4 § 9 Abs. 1 Nr. 20, 25 und Abs. 6 BauGB)
8. Plänen (6 Abs. 2 Nr. 10 und Abs. 4 § 9 Abs. 1 Nr. 20, 25 und Abs. 6 BauGB)




- Anwendung von Bläumen



verwendendes Blümen mit einseitiger Pflanzenhöhe 3,00 x 2,00 m

Umgrenzung von Flächen für Metallwaren zum Schutz vor Plagie und zur Einweihung von Natur und Landschaft

Umgrenzung von Flächen für Metallwaren zur Begrenzung von Flächen für Metallwaren, Flächen zum Einweihung von Natur und Landschaft, Flächen zum Einweihung von Natur und Landschaft


Verwendungsformen (§ 9 Abs. 1 Nr. 11 und Abs. 6 BauGB)

- | | |
|--|--|
|  | Straßeneinführung |
|  | Straßengegensinnliche |
| 7. Sonstige Plakatzellen | |
|  | Grenze des flüchtigen Geltungsbereichs des Verkehrsplans
(§ 9 Abs. 7 BauGB) |
| 8. Plakaten für Verkehrsschildern
(§ 9 Abs. 1 Nr. 12, 14 und Abs. 6 BauGB) | |

- | | |
|---|---|
|  |  |
| Versorgungseinlege, Elektrizität | Flächen für Abwasserbeseitigung, Zweckbestimmung, Versickerungsmulde |

Die Große Gemeinde

Müddersheim
Flur 2

WA II	
0,4	
II	
TH 4,50 m	FH 9,50 m
SD	

Verfahren

- | | |
|---|----------------------|
| 1. Dieser Plan gemäß § 2 (1) BaudeG durch Beschluss des Bau- Planungs- und Umweltausschusses der Gemeinde beschlossen. Der Aufstellungsschluss wurde gemäß § 2 (1) BaudeG mit _____ erlassen (Datum des Beschlusses). | <u>Bürgermeister</u> |
| Verfassen, den _____ | |
| 2. Die Öffentlichkeitsbeteiligung gemäß § 3 (1) BaudeG hat von _____ bis _____ stattgefunden. | <u>Bürgermeister</u> |
| Verfassen, den _____ | |
| 3. Die Behörden und sonstigen Träger öffentlicher Belange, deren Aufgabenbereich von der Planung betroffen wird, sind mit _____ gemäß § 4 (1) BaudeG an der Planung beteiligt worden. | <u>Bürgermeister</u> |
| Verfassen, den _____ | |
| 4. Der Eintrag des Bebauungsplans ist gemäß § 3 (2) BaudeG aufgrund des Beschlusses des Bau-, Planungs- und Umweltausschusses von _____ in der Zeit von _____ bis _____ gemäß § 3 (2) BaudeG in das _____ öffentlich bekannt gemacht. | <u>Bürgermeister</u> |
| Verfassen, den _____ | |
| 5. Die Behörden und sonstigen Träger öffentlicher Belange, deren Aufgabenbereich von der Planung betroffen wird, sind mit _____ gemäß § 4 (1) BaudeG an der Planung beteiligt worden. Die Behörden und der sonstigen Träger öffentlicher Belange, deren Aufgabenbereich von der Zonierung betroffen werden, sind mit _____ von der Zonierung benachrichtigt worden. | <u>Bürgermeister</u> |
| Verfassen, den _____ | |
| <u>Bürgermeister</u> | |

**Luftbild zum
Bebauungsplan-MÜ-2- "DIE GROßE GEMEINDE".**

<h1>Planungsbüro Strathmann</h1>			
<p>Projekt</p> <p>Betauchungsplan MÜ-2 "DIE GROSSE GEMEINDE"</p>	<div> <input type="checkbox"/> <input type="checkbox"/> <input type="checkbox"/> <input type="checkbox"/> </div>		
<p>Erfeldungsobjekt</p> <p>GERB PG mHt Bismarckstr. Straße 331 50697 Köln Tel.: 0221 4830-0 @: service@gerb-pg.de</p>	<p>Planungsführer</p> <p>Am Talscheid 9 40234 Bettingen-Hornheim @: info@planungs-buero-strathmann.de @: info@planungs-buero-strathmann.de</p>		
<p>Mitglieder</p> <p>Planer, Bauher, Besitzer</p> <p>Druckart:</p>	<p>Planer, Bauher, Besitzer</p> <p>Druckart:</p>	<p>Druckart:</p>	<p>Anordnung N/Datum</p> <p>2017/05/03</p>

